DOCUMENT nº 4

PLÀNOLS

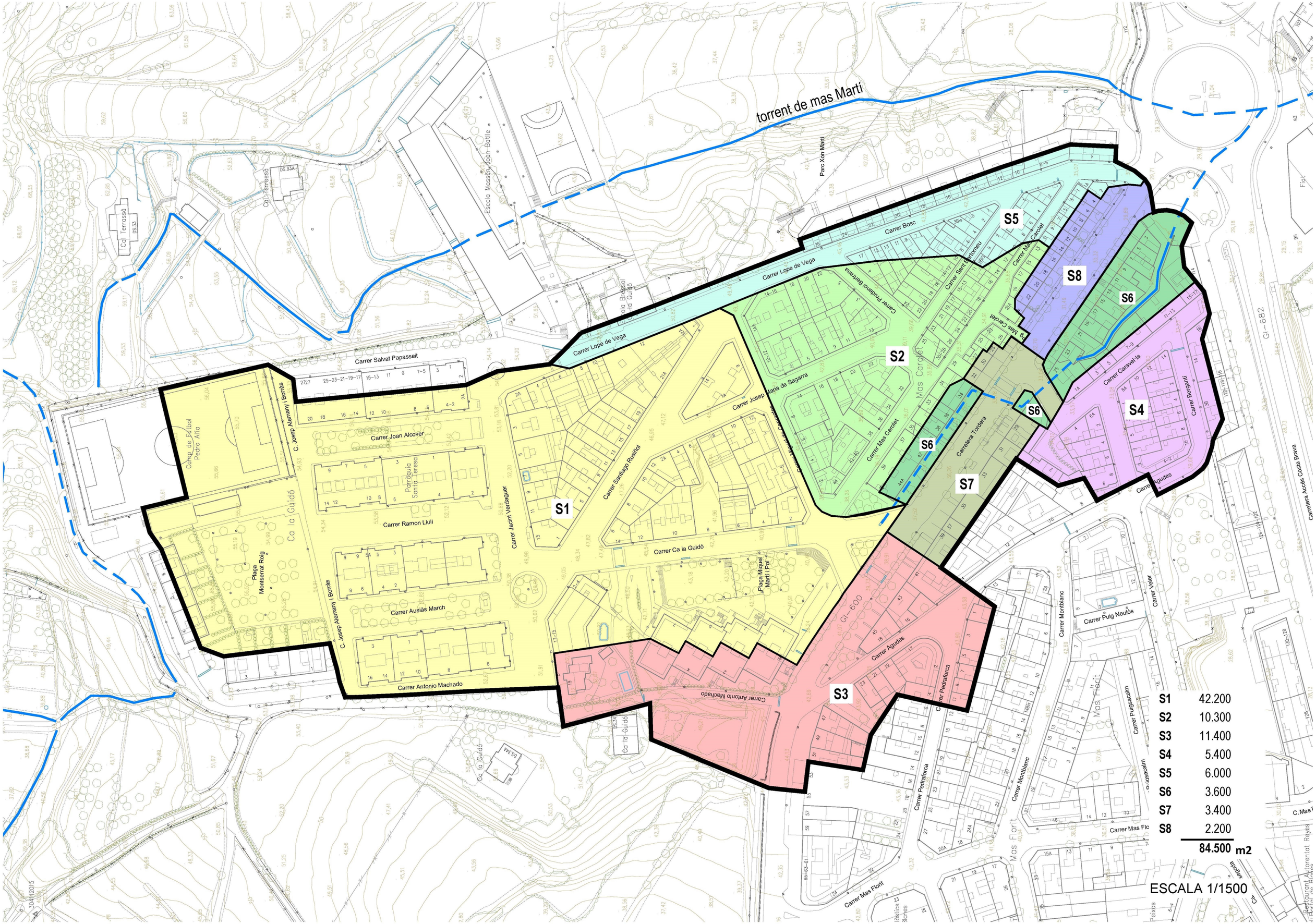

S1	42.200
S2	10.300
S3	11.400
S4	5.400
S5	6.000
S6	3.600
S7	3.400
S8	2.200
	84.500 m2

ESCALA 1/1500

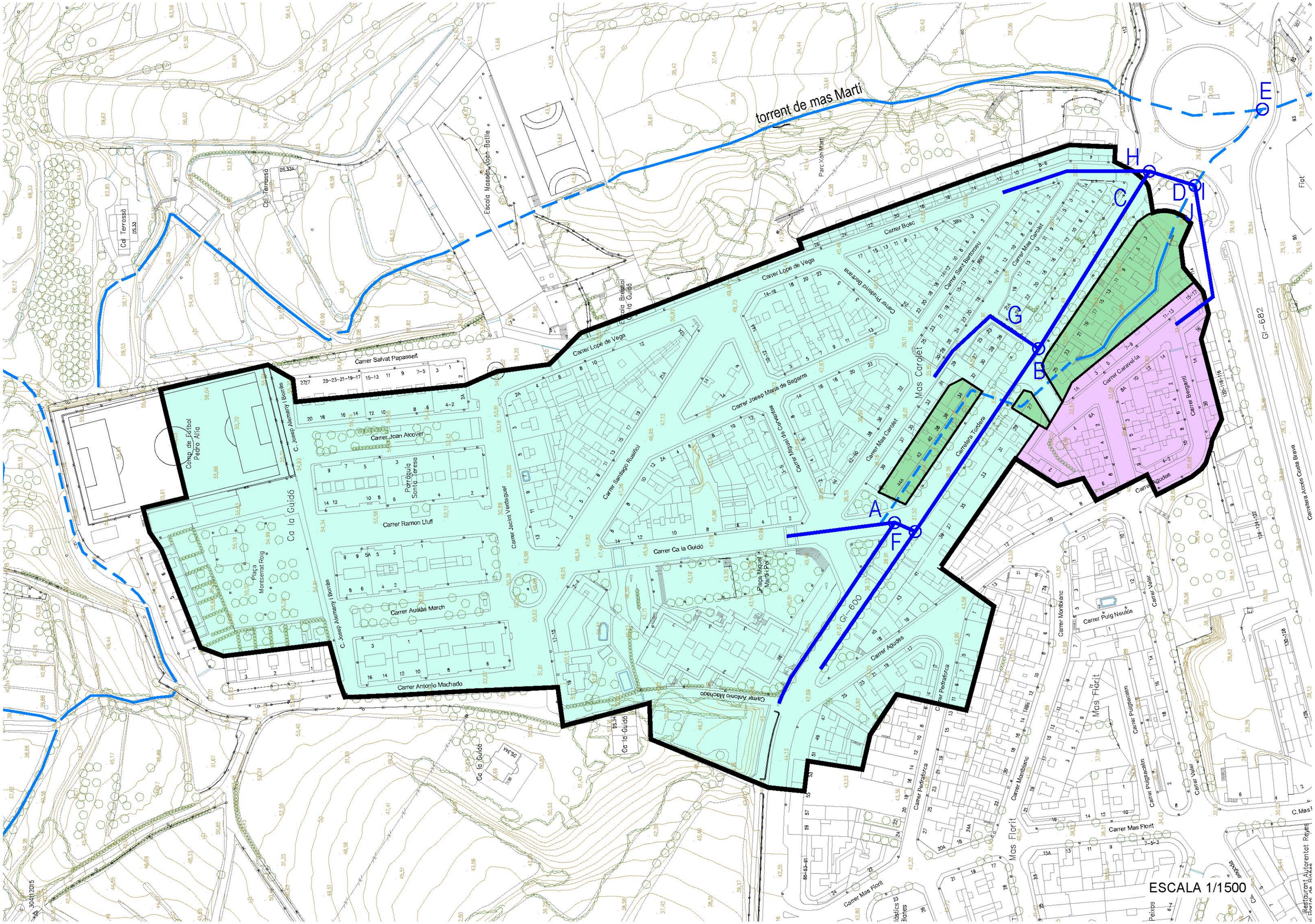
torrent de mas Martí
Escola Massen Joan Batlle
Parc Xon Martí
Escola Bressol Ca la Guidó
Ca la Guidó
Campo de Fútbol Pedro Alfa
Parroquia Santa Teresa
Plaça Montserrat Roig
Carrer Salvat Papasseit
Carrer Joan Alcover
Carrer Ramon Llull
Carrer Ausiàs March
Carrer Antonio Machado
C. Josep Alemany i Bonfill
Carrer Jacint Verdaguer
Carrer Lope de Vega
Carrer Santiago Rusiñol
Carrer Josep Maria de Segarra
Carrer Ca la Guidó
Plaça Miquel Martí i Pol
Carrer Prudencio Bertrana
Carrer Sant Bartomeu
Carrer Bosc
Carrer Mas Carolet
Mas Carolet
Carretera Tordera
Carrer Caravel·la
Carrer Bergantí
Carrer Agudes
Carrer Pedraforca
Carrer Montblanc
Carrer Puig Neulós
Carrer Velar
Carrer Puigsacalm
Mas Florit
Carrer Mas Florit
GI-682
GI-600
Flot
Carretera Accés Costa Brava
A
B
C
D
E
F
G
H
I
J
ESCALA 1/1500

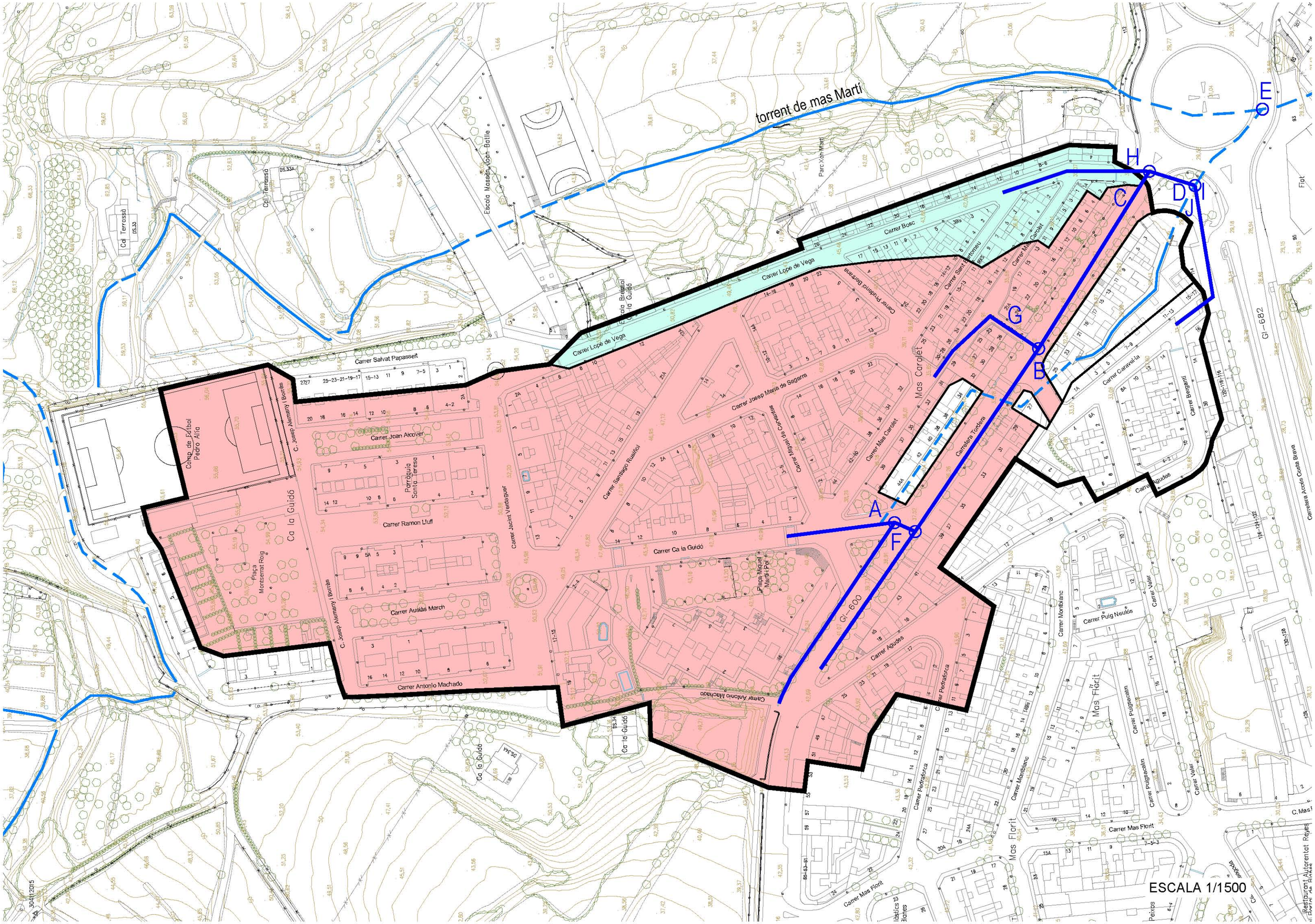
torrent de mas Martí
Parc Xon Martí
Escola Massen Joan Batlle
Escola Bressol Ca la Guidó
Col·l Terrassà
DS.33A
DS.33
Carrer Salvat Papasseit
Carrer Lope de Vega
Carrer Prudencio Bertrana
Carrer Bosc
Carrer Sant Prometeu
Carrer Mas Carolet
Mas Carolet
Carrer Josep Maria de Segarra
Carrer Infiguel de Cervantes
Carrer Santiago Rusiñol
Carrer Joan Alcover
Carrer Jacint Verdaguer
Parroquia Santa Teresa
Carrer Ramon Llull
Ca la Guidó
Carrer Ca la Guidó
Carrer Ausiàs March
Carrer Antonio Machado
Plaça Montserrat Roig
Plaça Miquel Martí i Pol
Carrer Agudes
Carrer Pedraforca
Carrer Montblanc
Carrer Puig Neulós
Carrer Valer
Carrer Puigsacalm
Mas Florit
Carrer Mas Florit
Carretera Tordera
Carrer Caravel·la
Carrer Benjamí
Carrer Agudes
Carrer Bosc
Carrer Antonio Machado
Carrer Ca la Guidó
Carrer Joan Alcover
Carrer Ramon Llull
Carrer Ausiàs March
Carrer Jacint Verdaguer
Carrer Mas Carolet
Carrer Mas Florit
Carrer Pedraforca
Carrer Montblanc
Carrer Agudes
Carrer Puig Neulós
Carrer Valer
Carrer Puigsacalm
Carrer Caravel·la
Carrer Benjamí
Carretera Tordera
Carrer Lope de Vega
Carrer Salvat Papasseit
Carrer Josep Maria de Segarra
Carrer Santiago Rusiñol
Carrer Infiguel de Cervantes
Carrer Prudencio Bertrana
Carrer Bosc
Carrer Sant Prometeu
Carrer Mas Carolet
Carrer Mas Florit
Carrer Pedraforca
Carrer Montblanc
Carrer Agudes
Carrer Puig Neulós
Carrer Valer
Carrer Puigsacalm
Carrer Caravel·la
Carrer Benjamí
Carretera Tordera
Carrer Antonio Machado
Carrer Ca la Guidó
Carrer Ausiàs March
Carrer Ramon Llull
Carrer Joan Alcover
Carrer Jacint Verdaguer
Carrer Mas Florit

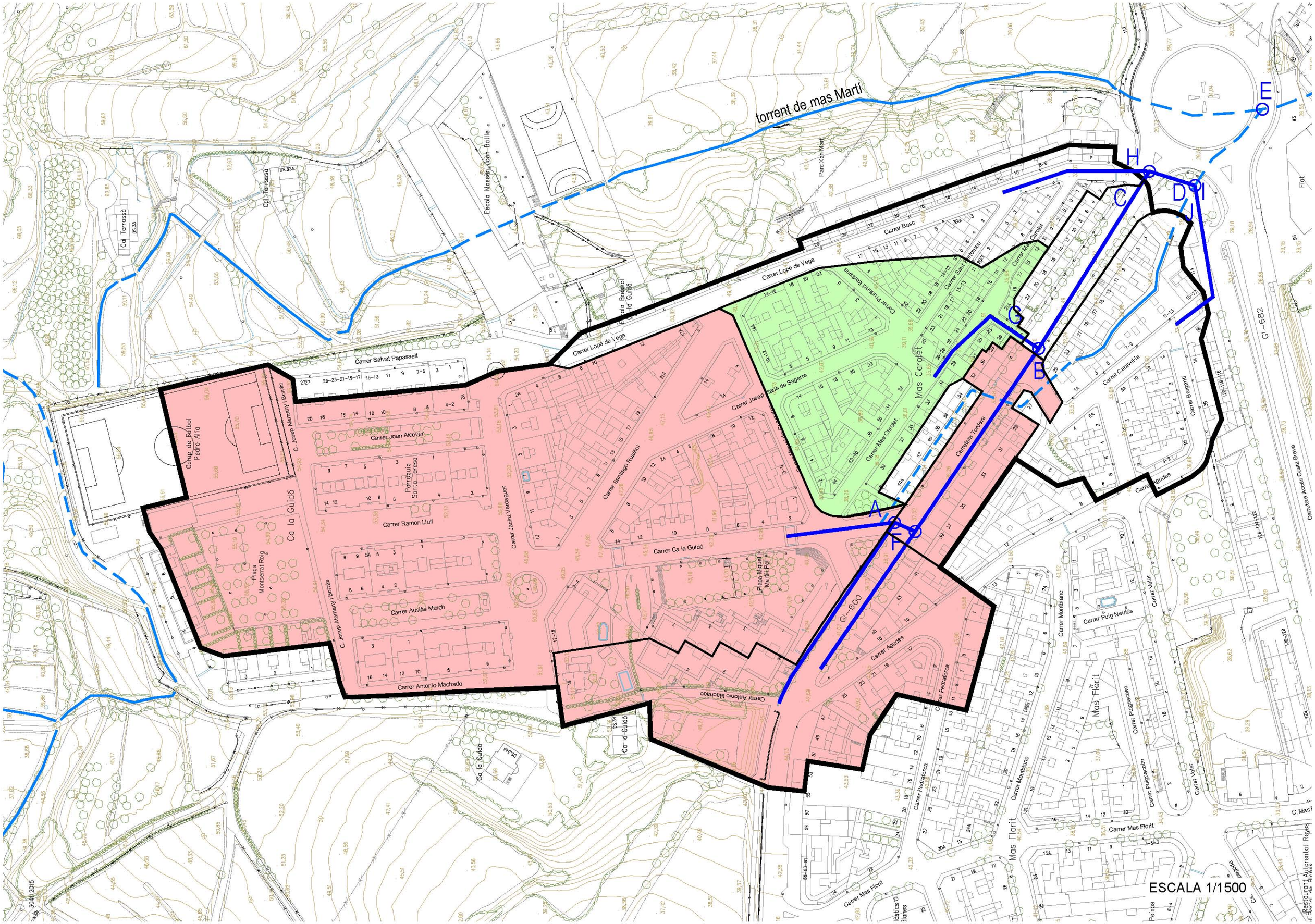

ESCALA 1/1500

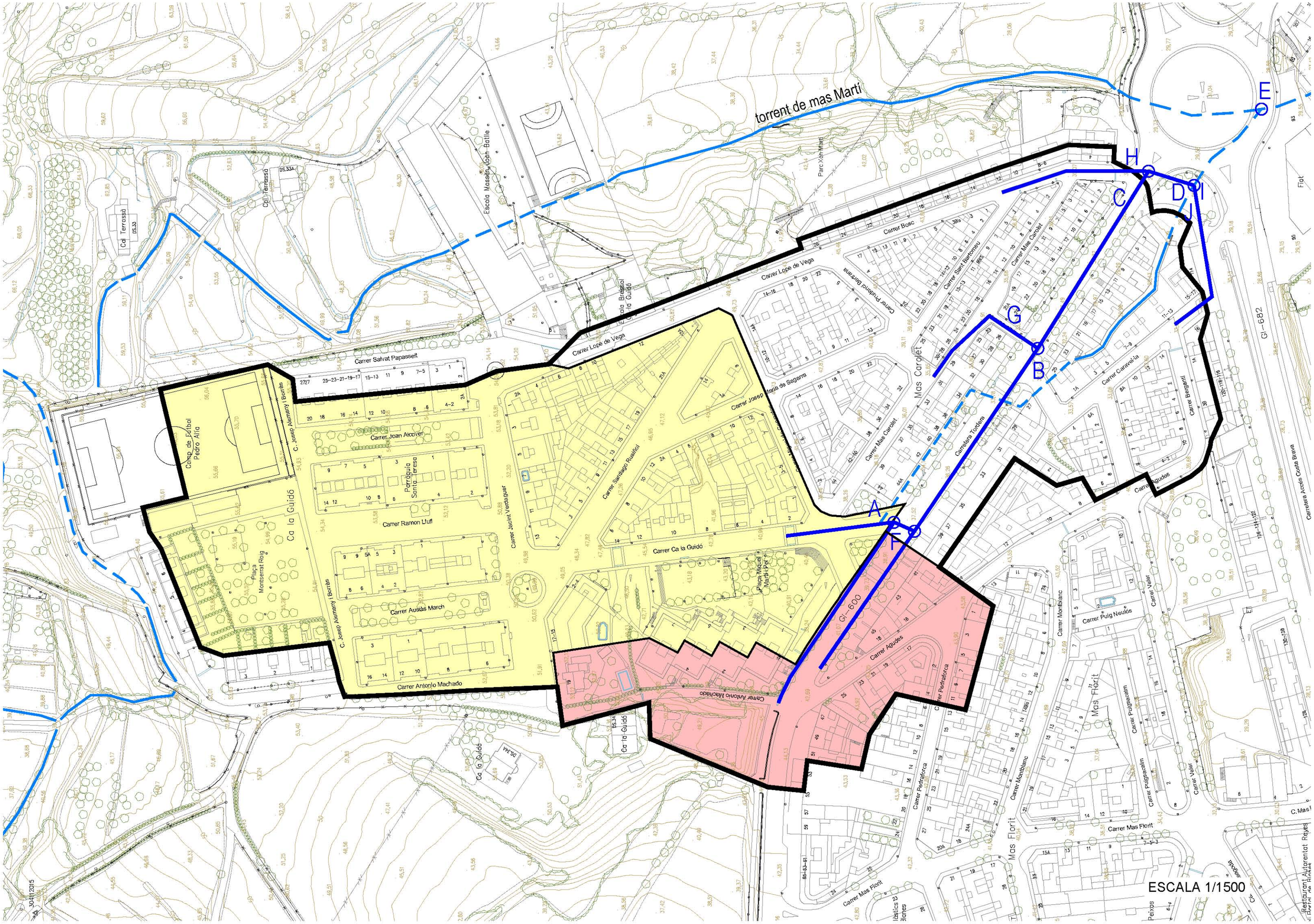
torrent de mas Martí
Escola Massen Joan Batlle
Parc Joan Martí
Col·legi Brassolí
Escola Ca la Guidó
Col·legi Terrassà
Carrer Salvat Papasseit
Carrer Lope de Vega
Carrer Joan Alcover
Carrer Ramon Llull
Carrer Ausiàs March
Carrer Antonio Machado
Carrer Jacint Verdaguer
Carrer Santiago Rusiñol
Carrer Ca la Guidó
Carrer Josep
Carrer Prudencio Bertrana
Carrer Bosc
Carrer Sant Bartomeu
Carrer Mas Carolet
Mas Carolet
Carrer Caravel·la
Carrer Bergantí
Carrera Costa Brava
Carrer Agudes
Carrer Pedraforca
Carrer Montblanc
Carrer Puig Neulós
Carrer Vallès
Carrer Puigsacalm
Mas Florit
Carrer Mas Florit
Carrer Maria de Sagarra
Carretera Tordera
Plaça Montserrat Roig
Plaça Miquel Martí i Pol
Parròquia Santa Teresa
Camp de Futbol Pedro Alfa
C. Josep Alemany i Borràs
GI-682
GI-600
A
B
C
D
E
F
G
H
I
J
ESCALA 1/1500

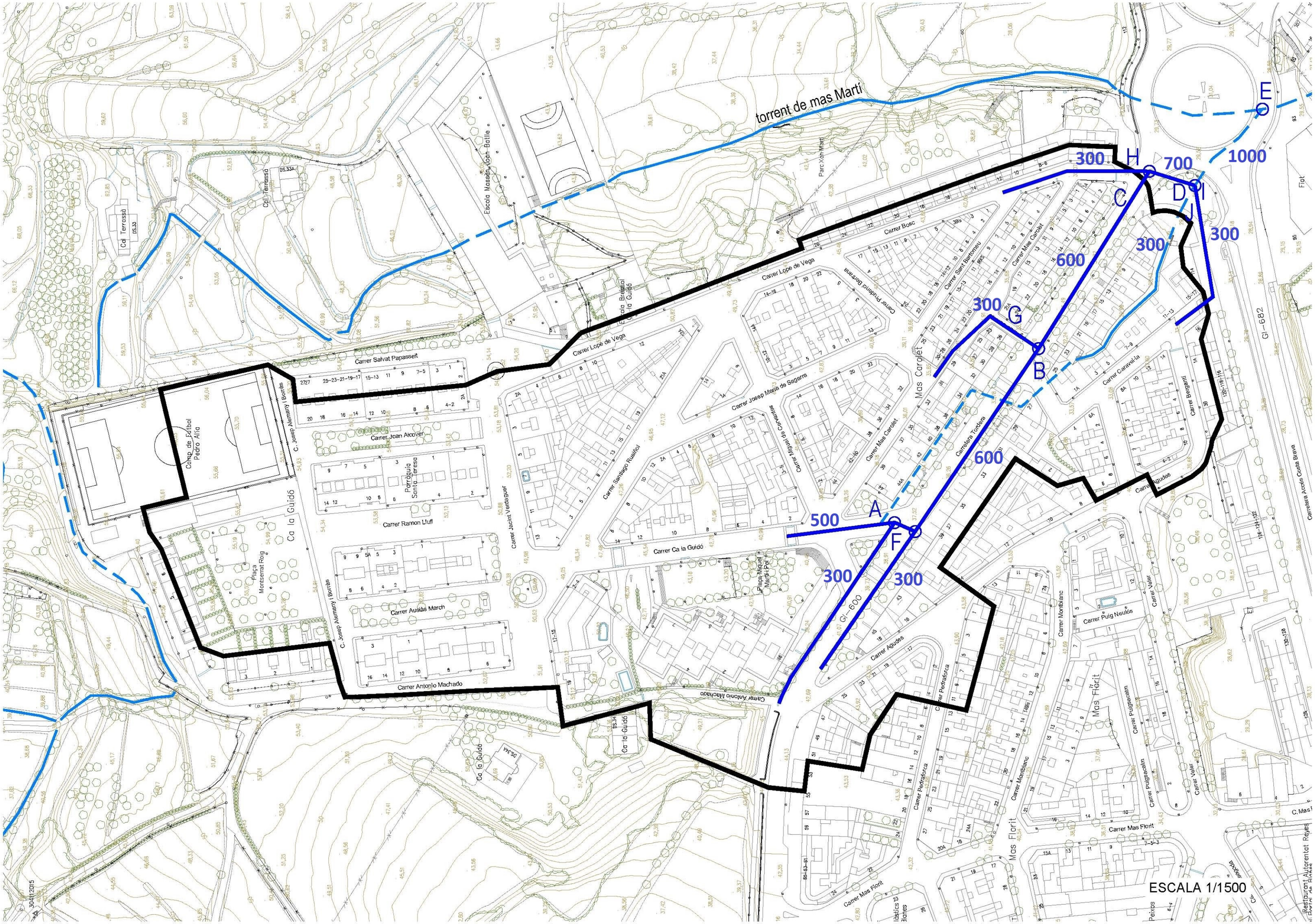
torrent de mas Martí
Escola Massen Joan Batlle
Parc Joan Martí
Col·legi Bresol
Ca la Guidó
Carrer Salvat Papasseit
Carrer Lope de Vega
Carrer Joan Alcover
Carrer Ramon Llull
Carrer Ausiàs March
Carrer Antonio Machado
Carrer Jacint Verdaguer
Carrer Santiago Rusiñol
Carrer Josep Maria de Segarra
Carrer Prudencio Bertrana
Carrer Bosc
Carrer Sant Bartomeu
Carrer Mas Carolet
Mas Carolet
Carrer Caravel·la
Carrer Bergantí
Carrera Tontera
Carrer Agudes
Carrer Montblanc
Carrer Puig Neulós
Carrer Pedraforca
Carrer Pujegacalm
Carrer Vellet
Mas Florit
Carrer Mas Florit
Placa Miquel Martí i Pol
Parroquia Santa Teresa
Plaça Montserrat Roig
Corp de Futbol Pedro Alfa
C. Josep Alemany i Bertes
Col·legi Terrassà
GI-682
GI-600
Carretera Costa Brava
A
B
C
D
E
F
G
H
I
J
300
500
600
700
1000
ESCALA 1/1500

PROJECTE DE MILLORA I AMPLIACIÓ DE LA XARXA PLUVIAL DE CA LA GUIDÓ - MAS CAROLET
SERVEIS EXISTENTS AIGUA POTABLE

Escala:	Data:	
1/500	AGOST 2017	AIGÜES DE BLANES, S.A.

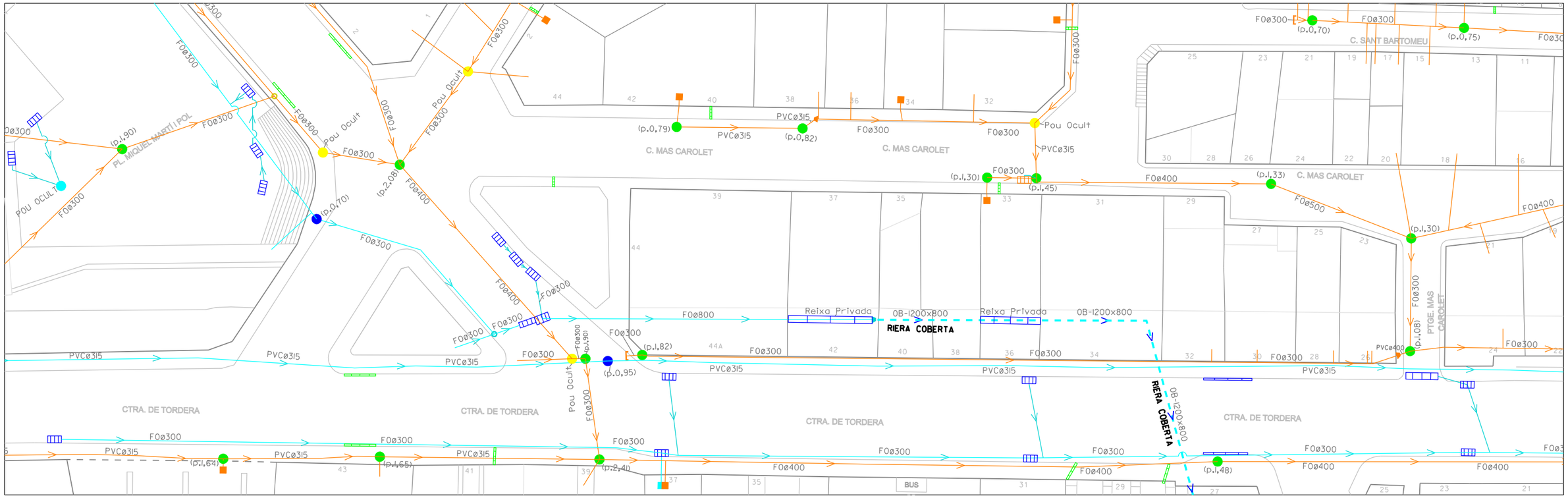

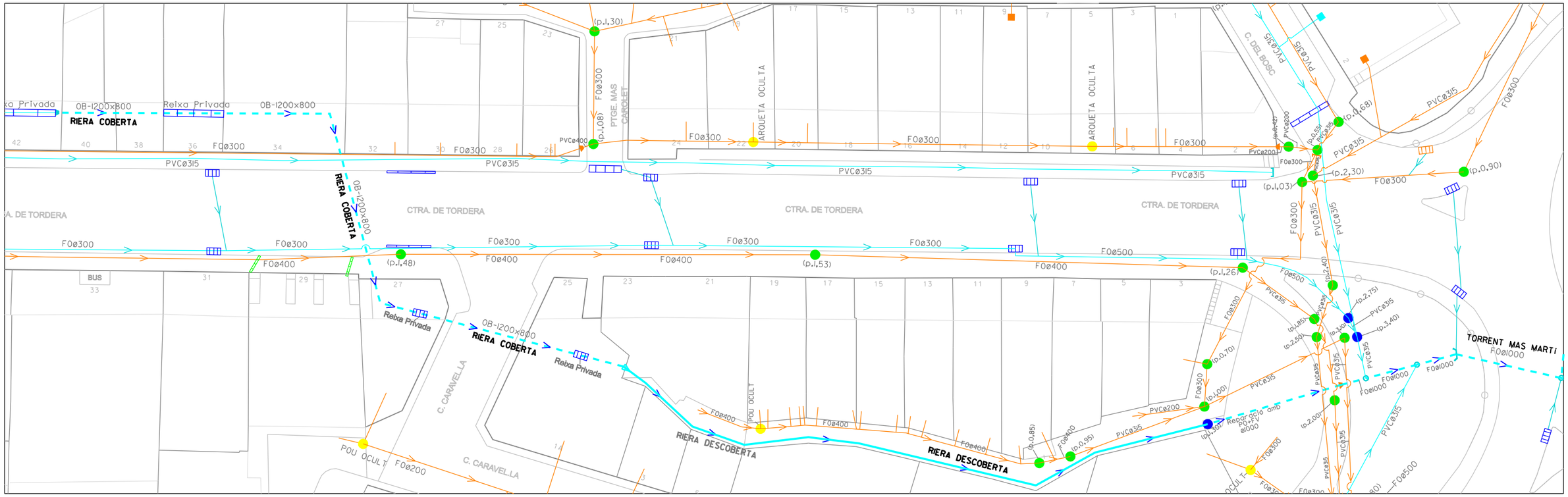

PROJECTE DE MILLORA I AMPLIACIÓ DE LA XARXA PLUVIAL DE CA LA GUIDÓ - MAS CAROLET SERVEIS EXISTENTS SANEJAMENT		
Escala: 1/500	Data: AGOST 2017	AIGÜES DE BLANES, S.A.

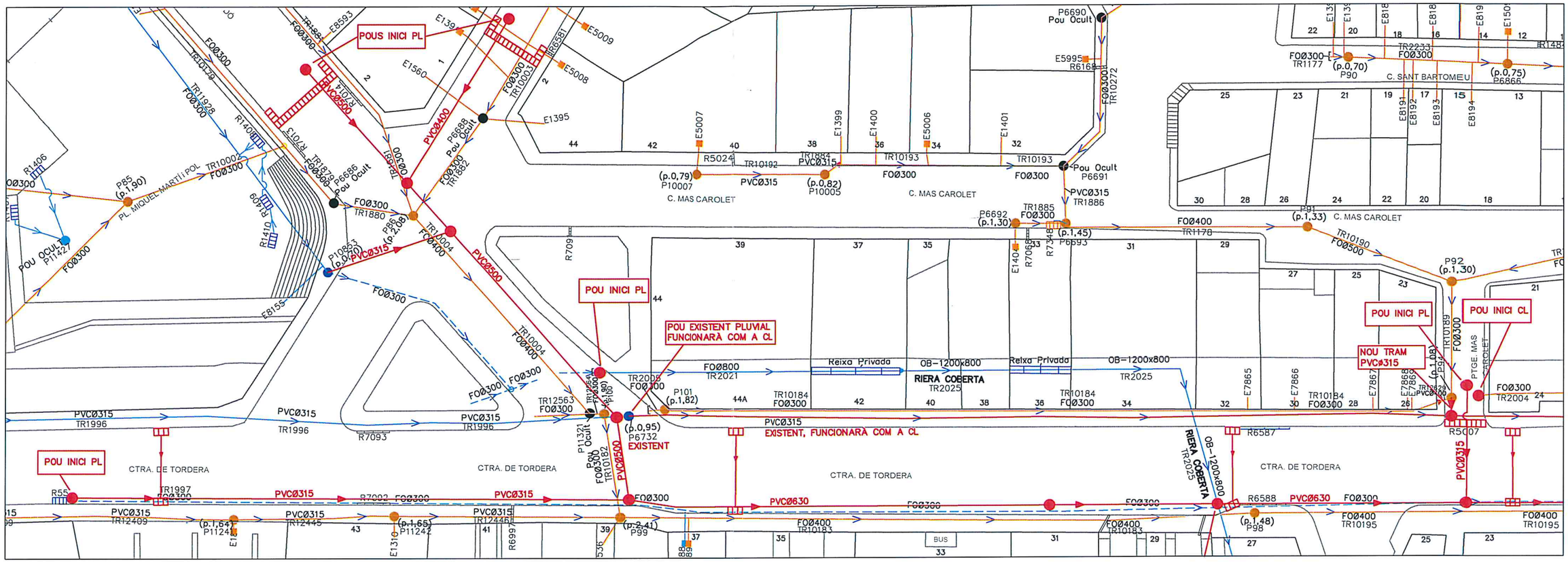

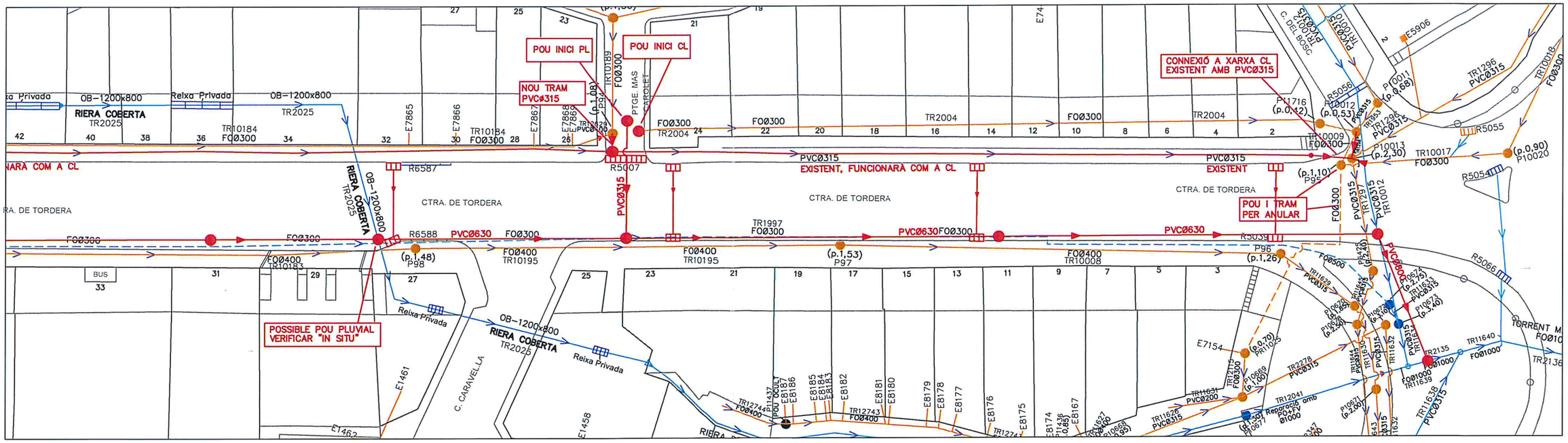

XARXA CLAVEGUERAM EXISTENT

XARXA CLAVEGUERAM ANULADA

XARXA PLUVIAL EXISTENT

XARXA PLUVIAL ANULADA

NOU TRAM SANEJAMENT

NOU POU SANEJAMENT

NOU INTERCEPTOR

NOVA REIXA

PLÀNOL: XARXA SANEJAMENT		
ESCALA: 1:500	DATA: JULIOL 2017	AIGÜES DE BLANES, S.A.

P:\BARRIS\Ca la Guidó\Pluvial 2017\Xarxa pluvials.dwg

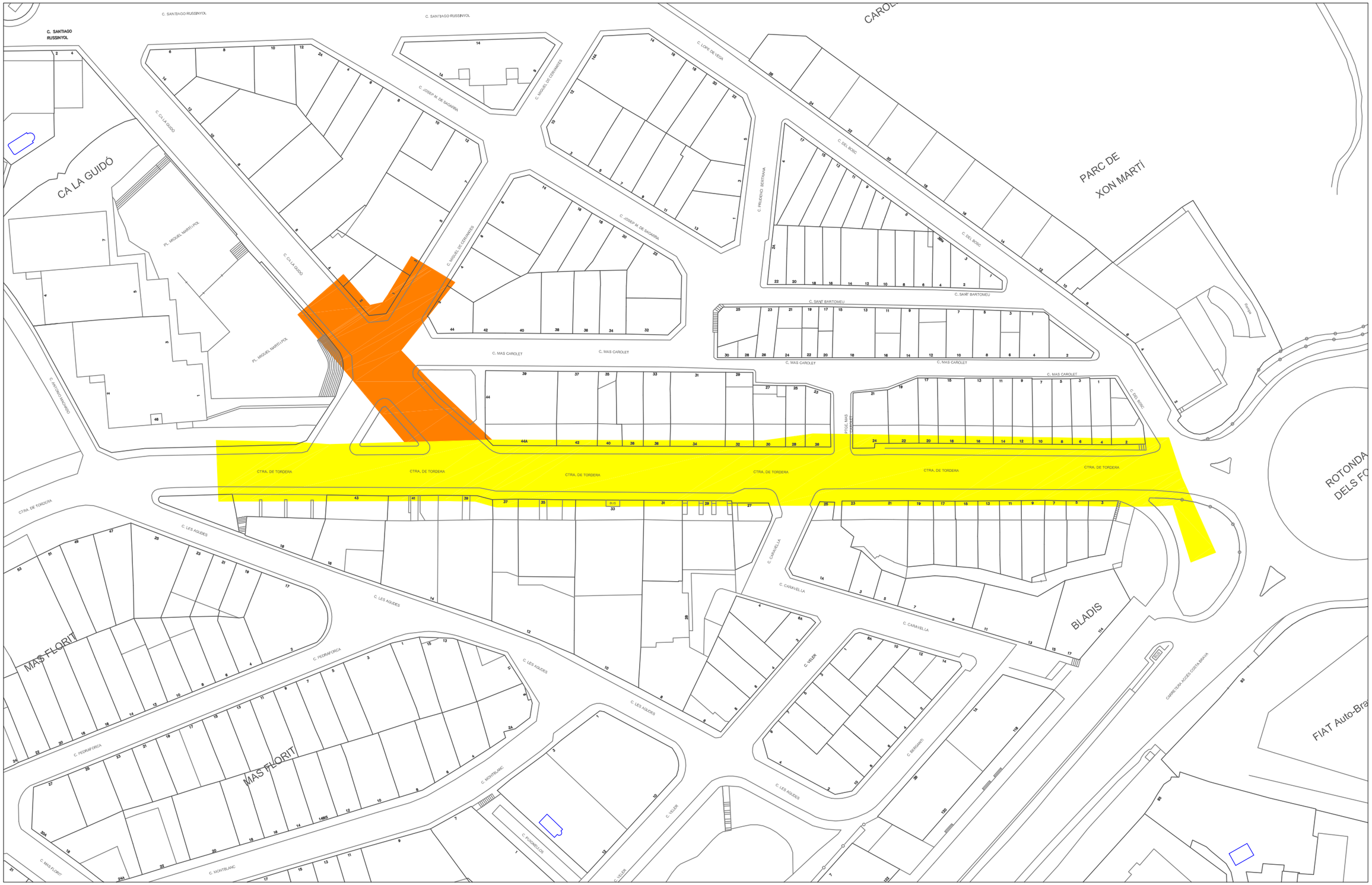

FASE 1

FASE 2

PLÀNOL:

MILLORA I AMPLIACIÓ DE LA XARXA PLUVIAL DE CA LA GUIDÓ-MAS CAROLET
FASES D'OBRA

ESCALA:	DATA:	
1:1000	JULIOL 2017	AIGÜES DE BLANES, S.A.

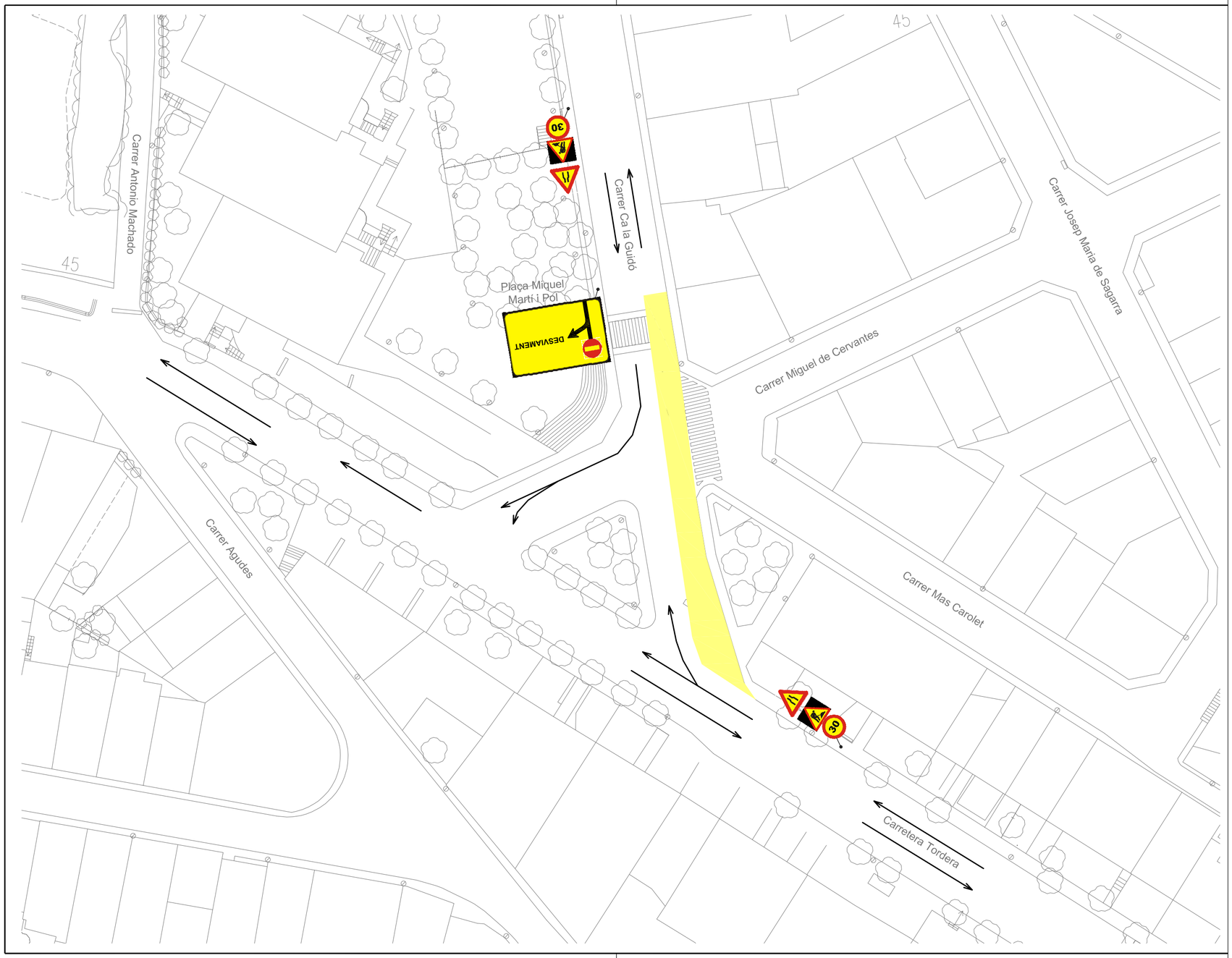

ZONA D'OBRES

BARRERA DE NEW JERSEYS DE PLÀSTIC AMB LÍNIA DE LLUMS D'OBRA

BARRERA DE TANQUES DE PLÀSTIC AMB LÍNIA DE LLUMS D'OBRA

SENTIT DE CIRCULACIÓ

MILLORA I AMPLIACIÓ DE LA XARXA PLUVIAL DE CA LA GUIDÓ–MAS CAROLET
DESVIAMENTS DE TRÀNSIT

XARXA PLUVIAL FASE 2 — NÚM. 2

AIGÜES DE BLANES, S.A.

ESCALA 1/500 — BLANES, SETEMBRE DE 2017

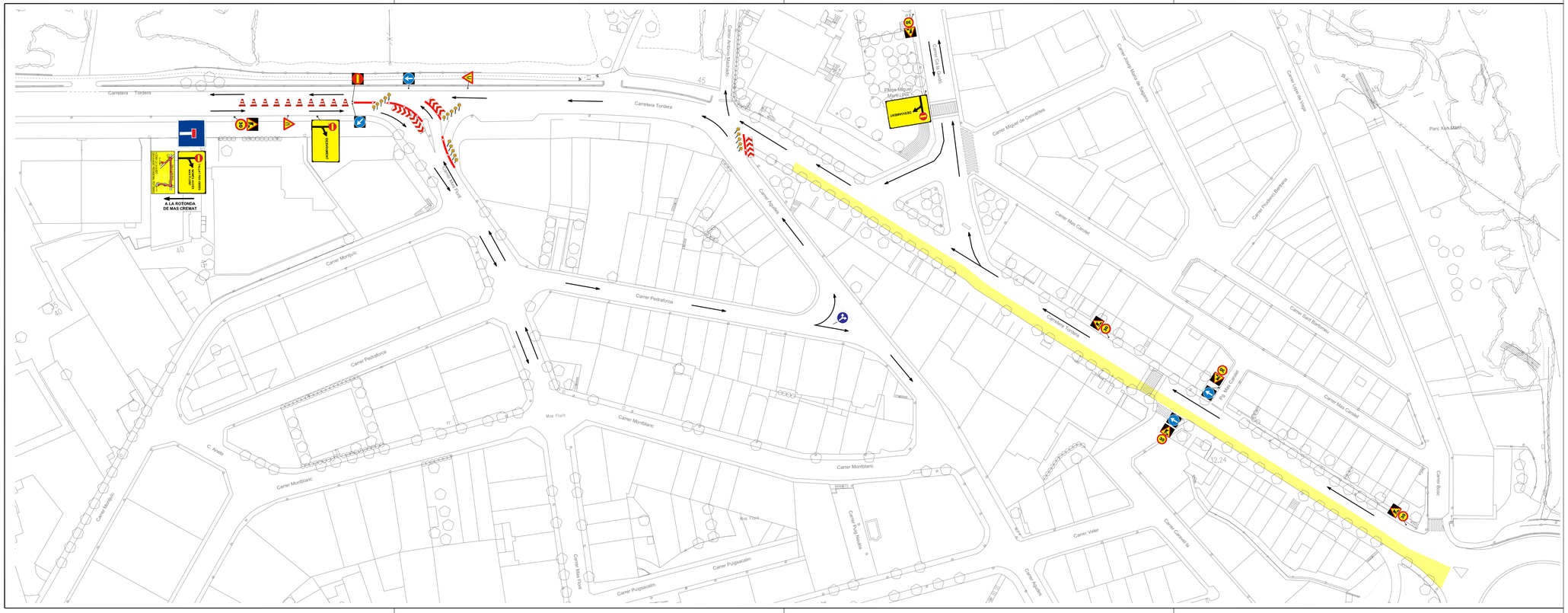

ZONA D'OBRES

BARRERA DE NEW JERSEYS DE PLÀSTIC AMB LÍNIA DE LLUMS D'OBRA

BARRERA DE TANQUES DE PLÀSTIC AMB LÍNIA DE LLUMS D'OBRA

SENTIT DE CIRCULACIÓ

MILLORA I AMPLIACIÓ DE LA XARXA PLUVIAL DE CA LA GUIDÓ–MAS CAROLET
DESVIAMENTS DE TRÀNSIT

XARXA PLUVIAL FASE 1 — NÚM. 1

AIGÜES DE BLANES, S.A.

ESCALA 1/750 — BLANES, SETEMBRE DE 2017

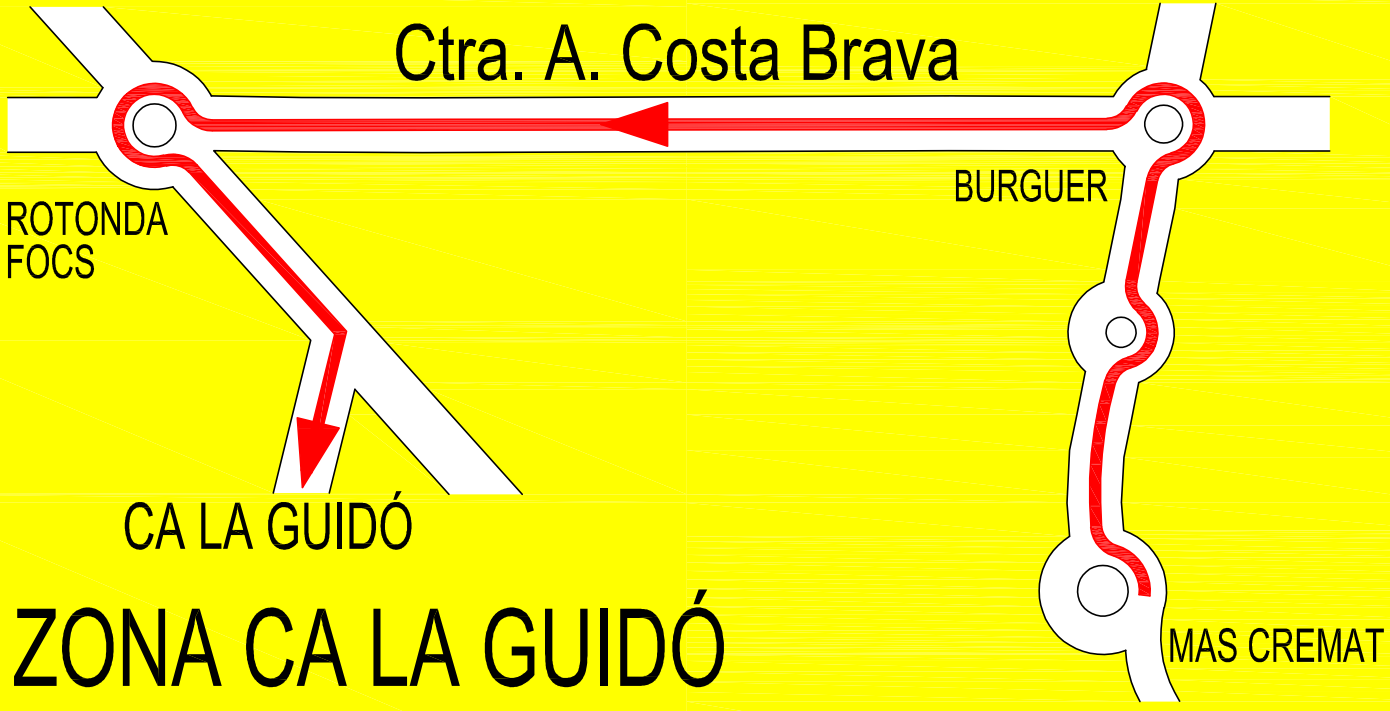

A ZONA CA LA GUIDÓ
DESVIAMENT PROVISIONAL PER OBRES